

VISUALIZZAZIONE SINTETICA E FUNZIONALE DELLE PRINCIPALI AZIONI STRATEGICHE PREVISTE DAL PIANO

TESSUTO URBANO CONSOLIDATO

A - NUCLEI DI ANTICA FORMAZIONE -

AMBITI DI TRASFORMAZIONE

- C/S**
- DS**
- C**
- F3**①
- F**

AMBITI ADIBITI A SERVIZI E IMPIANTI TECNOLOGICI

- F di progettosistenti**
- F1**
- F2**

AMBITI E AREE AGRICOLE

- E1**
- AMBITI DI VALORE PAESISTICO AMBIENTALE ED ECOLOGICHE**
- F3 esterne al PLIS del Molgora**
- F3 interne al PLIS del Molgora**
- F4 boschi**
- PERIMETRO P.L.I.S. DEL MOLGORA




AREE NON SOGGETTE A TRASFORMAZIONE URBANISTICA

R1




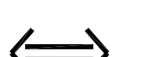
AREE DI SALVAGUARDIA DELLE CAPTAZIONI A SCOPO IDROPOTABILE
D.L. 152/99 - D. G.R. 7/12693/03

POZZI PUBBLICI (art. 20 delle N.T.A. del P.T.C.P.)
ZONA DI TUTELA ASSOLUTA (10 m)

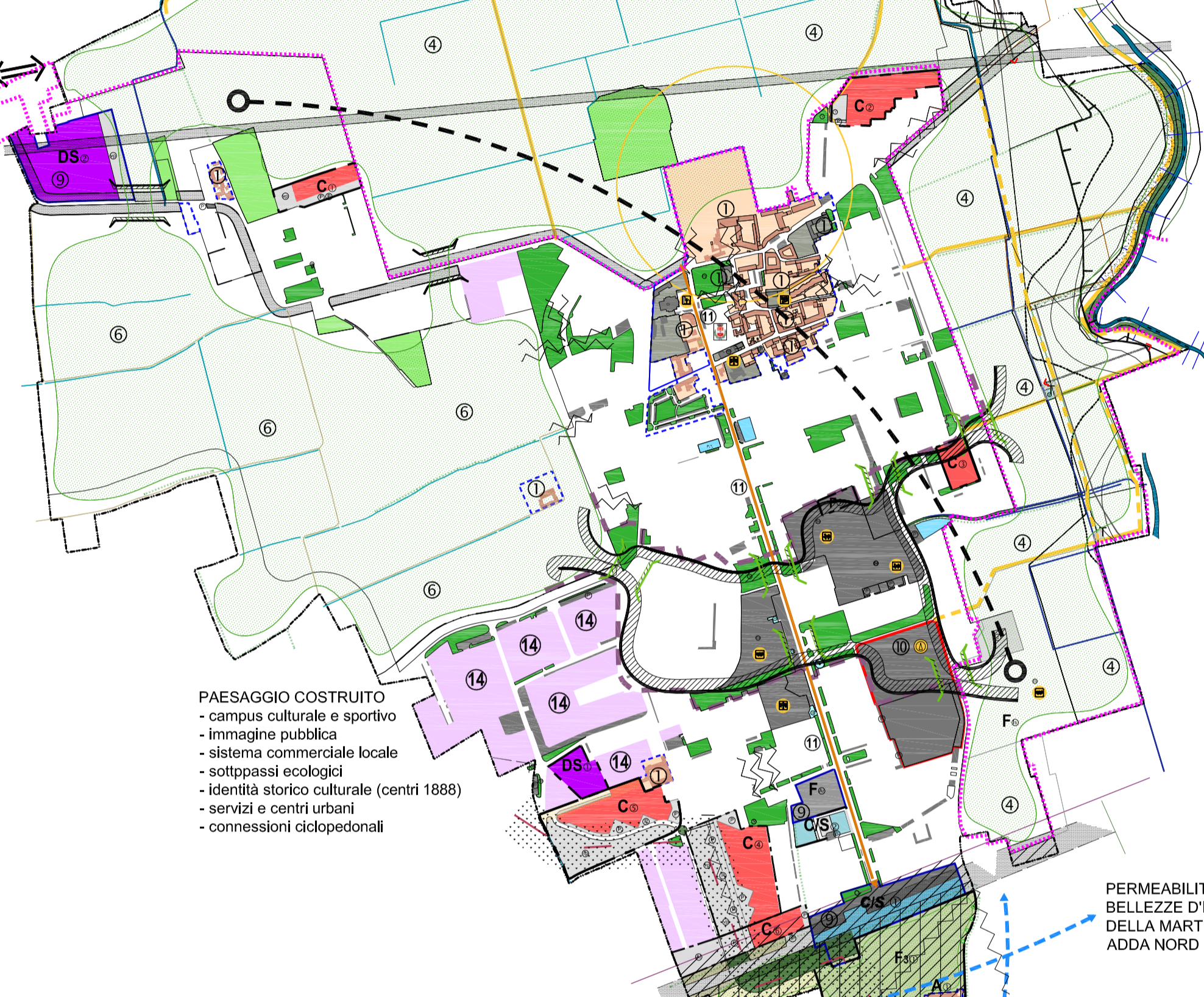
CLASSI DI FATTIBILITA' GEOLOGICA, SISMICA E IDROGEOLOGICO - delle azioni di piano

- | | | |
|---|---|--|
| <p>Classe 4</p>  <p>Fattibilità con gravi limitazioni - 4a, 4b, 4c</p> | <p>Classe 3</p>  <p>Fattibilità con consistenti limitazioni - 3a, 3b</p> | <p>Classe 2</p>  <p>Fattibilità con modeste limitazioni</p> |
|---|---|--|

OBBIETTIVO - Riqualificazione del territorio comunale, costruito e non costruito
AZIONI - Sintesi delle azioni del Documento di Piano per la riqualificazione dell'esistente

-  PLIS PARCO DEL MOLGORA
-  INDIVIDUAZIONE INTERVENTO DI COMPENSAZIONE PER AREE SOTTRATTE AL PLIS DEL MOLGORA
-  PERMEABILITA' TRA AREE VERDI TUTELATE
-  DIRETTRICI DI CONNESSIONE TERRITORIALE AD AREE LIMITROFE DI INTERESSE PAESISTICO CON VALORE DI VARCO

PAESAGGIO e RETE ECOLOGICA
- PLIS del Molgora
- Naviglio della Martesana
- connessioni tra Parco ed aree agricole
- permeabilità verso la rete ecologica
- percorsi ciclopedonali



SCALA 1 : 10.000

COMUNE DI
BUSSERO (MILANO)
PIANO DI GOVERNO DEL TERRITORIO - L.R. 12 - 2005
Approvato con Del. C. C. n°14 del 20/03/2014 - Pubblicato sul BURL il 30/07/2014

1ª VARIANTE



DOC. N° 1 - DOCUMENTO DI PIANO
B - PROGETTO
Tav. 2 - PREVISIONI DI PIANO E VISUALIZZAZIONE SINTETICA E FUNZIONALE DELLE PRINCIPALI AZIONI STRATEGICHE PREVISTE DAL PIANO
SCALA 1: 5000 e 1:10000

ADOZIONE 1ª VARIANTE	N°	DEL
PUBBLICATO ALL'ALBO COMUNALE		IL
CONTRODEDUZIONI CONSIGLIARI	N°	DEL
DELIBERA DI APPROVAZIONE	N°	DEL
Tavola modificata e/o integrata in recepimento dei pareri e in controdeduzione alle osservazioni IL SINDACO		
IL SEGRETARIO		
IL PROGETTISTA	ARCH. ALDO REDAELLI	

